




Zeichenerklärung

Art der baulichen Nutzung (§ 9 Abs. 1 Nr. 1 BauGB; §§ 1-11 BauNVO)

 Gewerbegebiet GE (§ 8 BauNVO)

Verkehrsflächen (§ 9 Abs. 1 Nr. 11 und Abs. 6 BauGB)


 Straßenverkehrsfläche

 Einfahrtbereich

Hauptversorgungs- und Hauptabwasserleitungen (§ 9 Abs. 1 Nr. 13 und Abs. 6 BauGB)

 unterirdische Leitung

Grünflächen (§ 9 Abs. 1 Nr. 15 BauGB)

 Öffentliche Grünfläche - Zweckbestimmung: Verkehrsgrün

Maßnahmen zum Schutz, zur Pflege und zur Entwicklung von Natur und Landschaft (§ 9 Abs. 1 Nr. 20, 25 und Abs. 6 BauGB)

Erhalten von Bäumen, Sträuchern und sonstigen Bepflanzungen (§ 9 Abs. 1 Nr. 25 b und Abs. 6 BauGB)

 Erhaltung Bäume

Sonstige Planzeichen


 Mit Geh-, Fahr- und Leitungsrecht zu belastende Flächen zugunsten des

Leitungsträgers (§ 9 Abs. 1 Nr. 21 und Abs. 6 BauGB)


 Grenze des räumlichen Geltungsbereichs der Ergänzungssatzung (§ 9 Abs. 7 BauGB)

Sonstige Darstellungen (keine Festsetzungen)

 bestehende Haupt- und Nebengebäude

 vom Planer nachgetragene Gebäude

 bestehende Flurstücksgrenzen mit zugehörigen Flurstücksnummern

 Sichtdreieck



Ortsteil Jettkofen

Ergänzungssatzung "Fürst"

Verfahrensdaten

Aufstellungsbeschluss	15.04.2019
Offenlage	28.05.2021 - 02.07.2021
Satzungsbeschluss	17.01.2022

Ausfertigungsvermerk:

Es wird bestätigt, dass der Inhalt dieser Satzung mit den hierzu ergangenen Beschlüssen des Gemeinderates der Gemeinde Ostrach übereinstimmen.

Ostrach, den _____

Christoph Schulz
Bürgermeister

Bekanntmachungsvermerk:

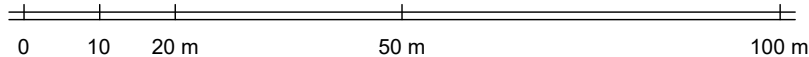
Es wird bestätigt, dass der Satzungsbeschluss gem. § 10 Abs. 3 BauGB öffentlich bekannt gemacht worden ist. Tag der Bekanntmachung und somit Tag des Inkrafttretens ist der _____.

Die Planunterlage nach dem Stand von 06/2017 entspricht den Anforderungen des § 1 PlanZVO vom 04.05.2017; Verwendetes Koordinatensystem: Gauß-Krüger (GK)

Plandaten

M. 1 / 1000

Im Planformat: 580 x 297 mm



Planstand: 17.01.2022
Projekt-Nr: S-19-072
Bearbeiter: Burg / Haug / Ruet
22-01-17 Planzeichnung Ergänzungssatzung Fürst (21-12-20).dwg



fsp.stadtplanung

Fahle Stadtplaner Partnerschaft mbB
Schwabentorring 12, 79098 Freiburg
Fon 0761/36875-0, www.fsp-stadtplanung.de