



GR 02.11.2020

TOP

Festlegung Straßennamen

Baugebiet „Rossgasse“ in Wangen

Gemeinde  
Ostrach



Ortsteil Wangen  
Städtebaulicher Entwurf  
"Rossgasse"



Planstand: 23.09.2020  
Projekt-Nr: S-19-197  
Bearbeiter: Burg / Haug

M. 1 / 1000  
Im A3-Format

20-09-23 BPL Rossgasse\_SE (20-09-23) dwg

fsp.stadtplanung



Fahle Stadtplaner Partnerschaft mbB  
Schwabentorring 12, 79098 Freiburg  
Fon 0761/36875-0, www.fsp-stadtplanung.de



KONZEPT.  
Bebauungsplan „Maienwiesen“

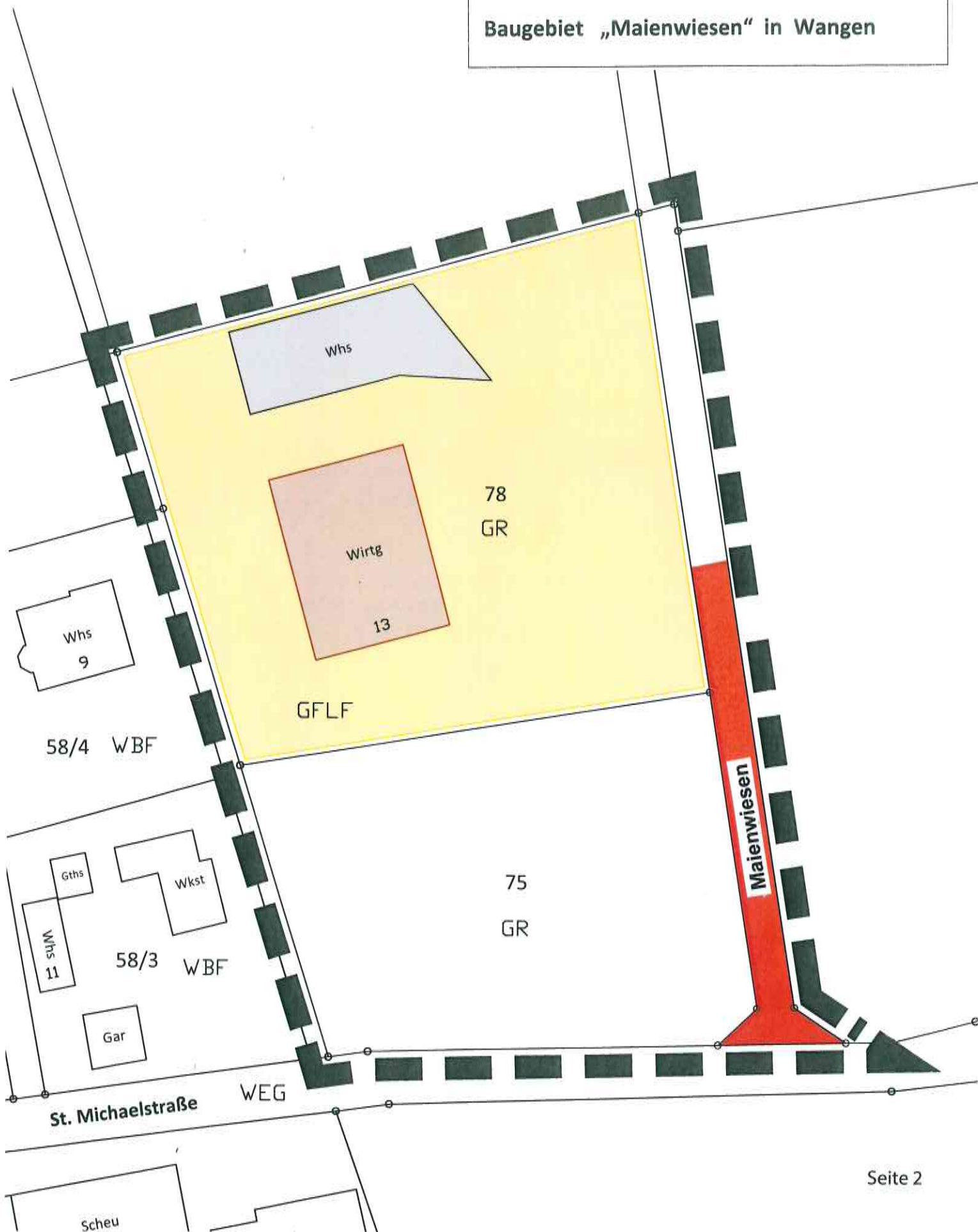
Maßstab: 1/500

GR 02.11.2020

TOP

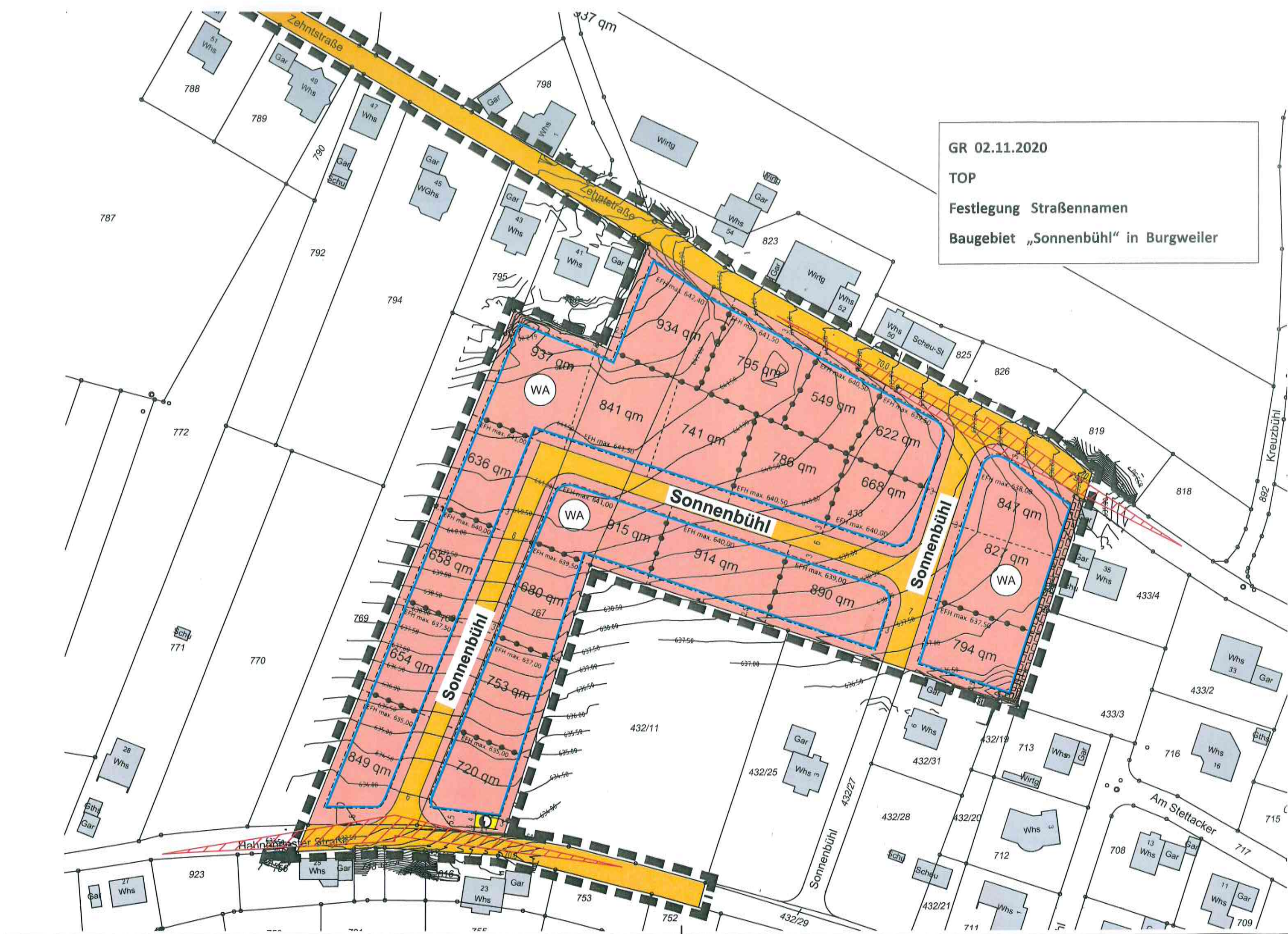
Festlegung Straßennamen

Baugebiet „Maienwiesen“ in Wangen



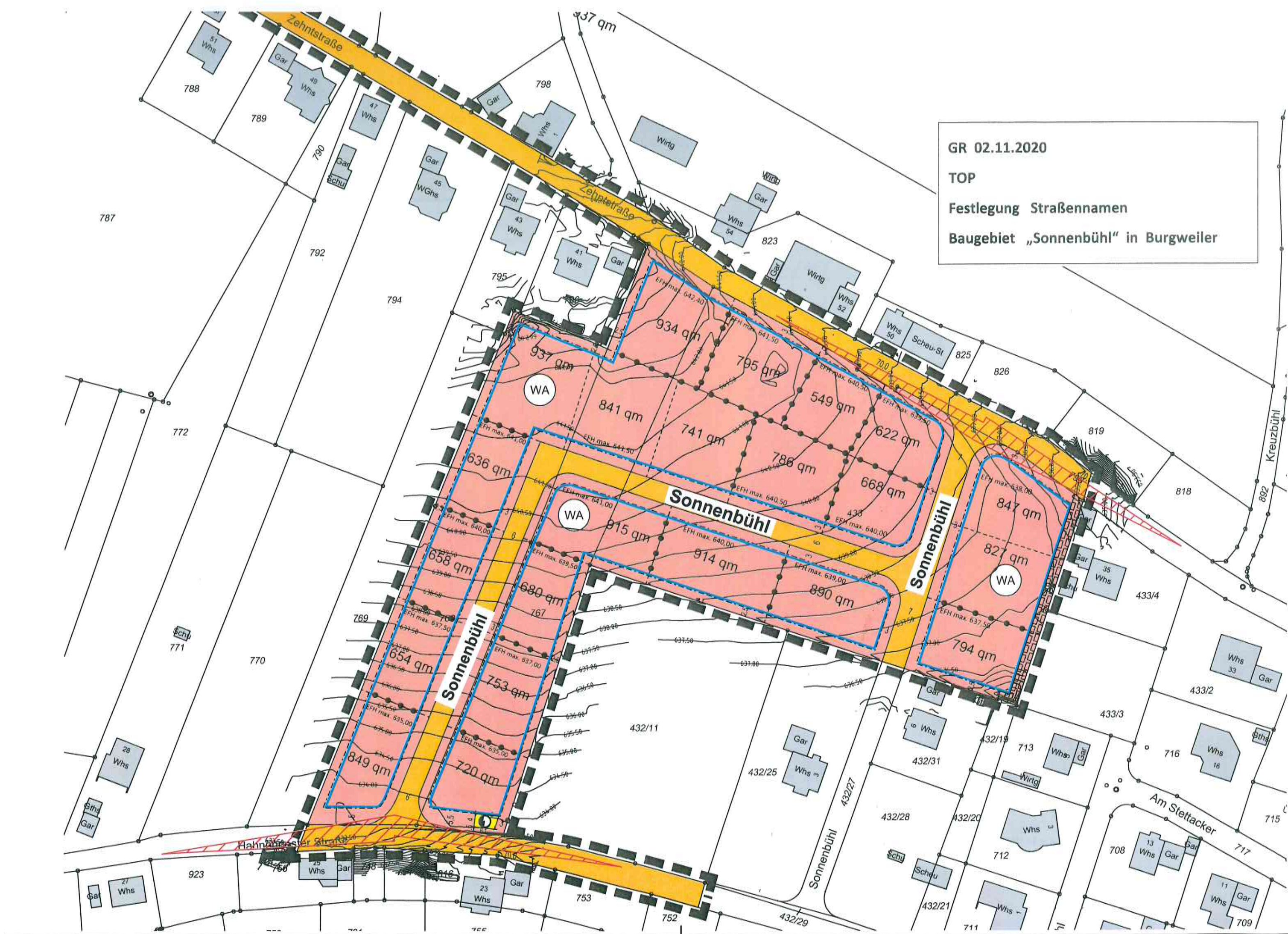


## Baugebiet „Sonnenbühl“ in Burgweiler

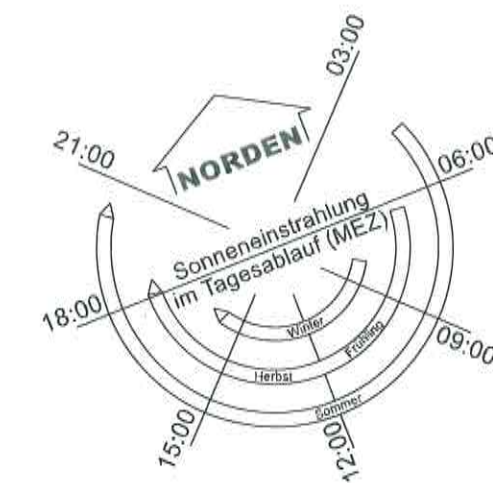




## Baugebiet „Sonnenbühl“ in Burgweiler







Habsthaler Straße



GR 02.11.2020  
TOP  
Festlegung Straßennamen  
Baugebiet „Kronensteige“ in Levertswiler

Ostrach-Levertswiler  
NB Kronensteige  
Lageplan II  
M 1:500  
16.07.2020