





## Zeichenerklärung

Art der baulichen Nutzung (§ 9 Abs. 1 Nr. 1 BauGB; §§ 1-11 BauNVO)

 Gewerbegebiet GE (§ 8 BauNVO)

Grünflächen (§ 9 Abs. 1 Nr. 15 BauGB)

 Private Grünfläche - Gewässerrandstreifen

Maßnahmen zum Schutz, zur Pflege und zur Entwicklung von Natur und Landschaft  
(§ 9 Abs. 1 Nr. 20, 25 und Abs. 6 BauGB)

Anpflanzen von Bäumen, Sträuchern und sonstigen Bepflanzungen (§ 9 Abs. 1 Nr. 25 a und Abs. 6 BauGB)

 Anpflanzung Bäume

Erhalten von Bäumen, Sträuchern und sonstigen Bepflanzungen (§ 9 Abs. 1 Nr. 25 b und Abs. 6 BauGB)

 Erhaltung Bäume

Sonstige Planzeichen

 Grenze des räumlichen Geltungsbereichs der Ergänzungssatzung (§ 9 Abs. 7 BauGB)

Sonstige Darstellungen (keine Festsetzungen)

 bestehende Hauptgebäude

 bestehende Nebengebäude

 bestehende Flurstücksgrenzen mit zugehörigen Flurstücksnummern



## Ortsteil Kalkreute

## Ergänzungssatzung "Enge IV"

### Verfahrensdaten

Aufstellungsbeschluss	19.03.2018
Offenlage	03.05.2019 - 07.06.2019
Satzungsbeschluss	23.09.2019

**Ausfertigungsvermerk:**  
Es wird bestätigt, dass der Inhalt dieser Satzung mit den hierzu ergangenen Beschlüssen des Gemeinderates der Gemeinde Ostrach übereinstimmen.

Ostrach , den \_\_\_\_\_

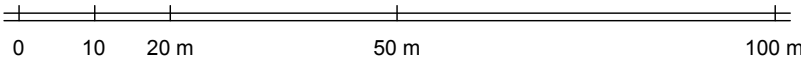
\_\_\_\_\_  
Bürgermeister

**Bekanntmachungsvermerk:**  
Es wird bestätigt, dass der Satzungsbeschluss gem. § 10 Abs. 3 BauGB öffentlich bekannt gemacht worden ist. Tag der Bekanntmachung und somit Tag des Inkrafttretens ist der \_\_\_\_\_.

Die Planunterlage nach dem Stand von 06/2017 entspricht den Anforderungen des § 1 PlanZVO vom 04.05.2017

### Plandaten

M. 1 / 1000  
Im Planformat: 580 x 297 mm



Planstand: 23.09.2019  
Projekt-Nr: S-18-056  
Bearbeiter: Burg / ReddP  
19-09-23 Plan Ergänzungssatzung Enge IV (19-07-17).dwg

**fsp.stadtplanung**

Fahle Stadtplaner Partnerschaft mbB  
Schwabentorring 12, 79098 Freiburg  
Fon 0761/36875-0, [www.fsp-stadtplanung.de](http://www.fsp-stadtplanung.de)