


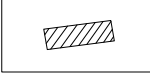




Einbeziehungssatzung
gemäß § 34 Abs. 4 Satz 1 Nr. 3 BauGB
"Hauswiese" in Ostrach - Hahnnest

-  Grenze des räumlichen Geltungsbereichs der Einbeziehungssatzung
-  Flurstücke und Flurstücksnummern (ALKIS)
-  Flurstücke und Flurstücksnummern vor dem Flurstücksneuordnungsverfahren
-  Gebäude im Bestand (ALKIS)
-  Gewässer "Hauswiesengraben", Gewässer-ID 23034 (ALKIS)
-  Lage im Wasserschutzgebiet "WSG Spitzbreite" (Zone III und IIIA), WSG-Nr-Amt 437077

Ausfertigungsvermerk:
Die Einbeziehungssatzung ist in der vorliegenden Fassung vom Gemeinderat der Gemeinde Ostrach in seiner öffentlichen Sitzung vom beschlossen worden. Es wird bestätigt, dass der Inhalt dieses Planes sowie die schriftlichen Festsetzungen mit den hierzu ergangenen Beschlüssen des Gemeinderates der Gemeinde Ostrach übereinstimmen.

Ostrach,
.....
Christoph Schulz
Bürgermeister

Bekanntmachung und Inkrafttreten gemäß § 10 Abs. 3 BauGB
am
Ostrach,

.....
Christoph Schulz
Bürgermeister

Auftraggeber:



Planersteller:

FRITZ & GROSSMANN • UMWELTPLANUNG GMBH
Wilhelm-Kraut-Straße 60 72336 Balingen Tel: 07433 / 930363 Fax: 07433 / 930364
E-Mail: info@grossmann-umweltplanung.de

Projekt:

Einbeziehungssatzung
gemäß § 34 Abs. 4 Satz 1. Nr. 3 BauGB
"Hauswiese"

Plan:

Lageplan zum Aufstellungsbeschluss

Maßstab: 1 : 500 Stand: 3. Mai 2023

Landkreis:
Sigmaringen

Gemarkung:
9201 Burgweiler

Grundlage:
ALKIS

Gefertigt:
Agapova

Geprüft:
Laubenstein